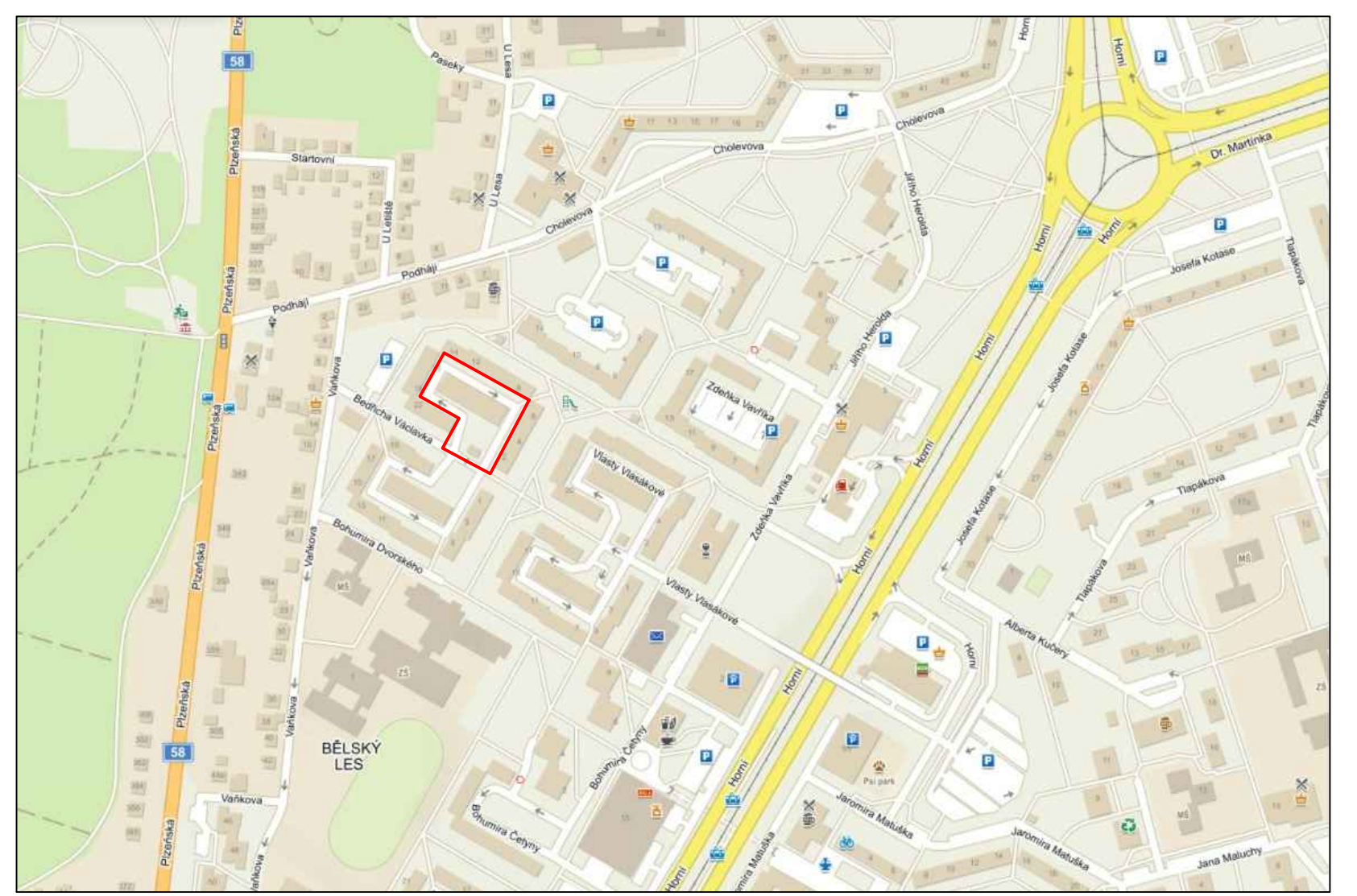

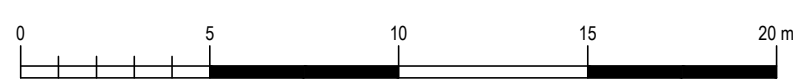


PŘEHLEDNÁ SITUACE



LEGENDA

- B2 dopravní značky vislé stávající
- IP11a dopravní značky vislé rušené
- IP11a dopravní značky vislé navržené
- vodorovné dopravní značení - bílá barva nebo kontrastní dlažba
- vodorovné dopravní značení - žlutá čára
- navržené hrany
- stávající hrany



Výškový systém B.p.v.
Soutřadnicový systém S-JTSK

místo stavby
kraj: Moravskoslezský
obec: Ostrava
katastrální území: Dubina u Ostravy [798894]

Změna							
Popis změny			Datum	Vypracoval	Přezkoumal	Schválil	
TENTO MATERIÁL JE DUŠEVNÍM VLASTNICTVÍM PROJEKT 2010, S.R.O., RUSKÁ 43, OSTRAVA-VÍTKOVICE, IČO 48391531, A PODLEHÁ OBCHODNÍMU TAJEMSTVÍ. VLASTNÍK SI VYHRAŽUJE S TÍMTO TAJEMSTVÍM NAKLÁDAT A JEHO VYUŽITÍ PODLEHÁ PÍSEMNÉMU SOULESENÍ A STANOVENÍ PODMÍNEK TAKOVÉHO UŽITÍ.							
Vypracoval:	Ing. Bohumír Michal	Č. zakázky:	51 059	Měřítko: 1:250	<div>PROJEKT 2010</div> <div>Ruská 43, 70300 Ostrava</div> <div>Tel.: 596 693 720</div> <div>E-mail: projekt2010@projekt2010.cz</div> <div>www.projekt2010.cz</div> <div><div><div>ISO 9001 REGISTERED QUALITY SYSTEM</div></div><div><div>ISO 14001 REGISTERED EMS</div></div><div><div>OHSAS 18001 REGISTERED OHSAS</div></div></div>		
Přezkoumal:	Ing. Petr Kohout	Stupeň:	DPS				
HIP:	Ing. Tomáš kuzník	F A4:	6				
Datum :	08/2022	Kótováno v:	m				
Stavebník:	Statutární město Ostrava, Městský obvod Ostrava-Jih, Horní 791/3, 700 30 Ostrava-Hrabůvka						
Stavba:	Rekonstrukce parkovacích objektů č. 42 na ul. B. Václavka, Ostrava – Dubina						
Objekt:	SO 101 - Komunikace a parkovací stání						
Název:	DOPRAVNÍ ZNAČENÍ						
Seznam příloh: PRO-11691				Č. výkresu:		Rev.	Poč.č.
				PRO-11691-10			10